

MIGRACIÓN EN TRÁNSITO IRREGULAR

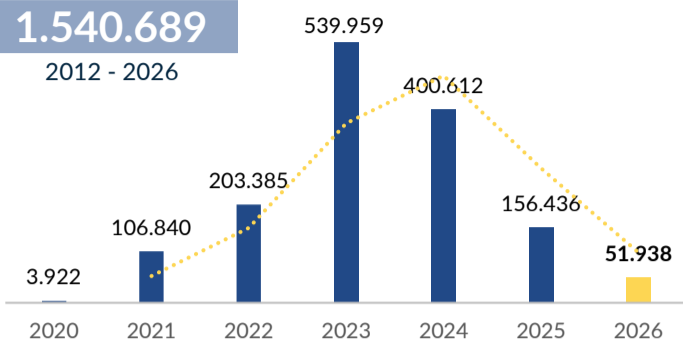
PANORAMA EN COLOMBIA 2026

CORTE: 30 de junio de 2026

1 GENERALIDADES MTI

1.540.689

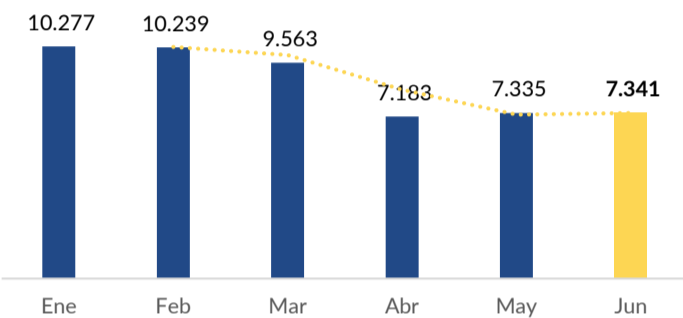
2012 - 2026



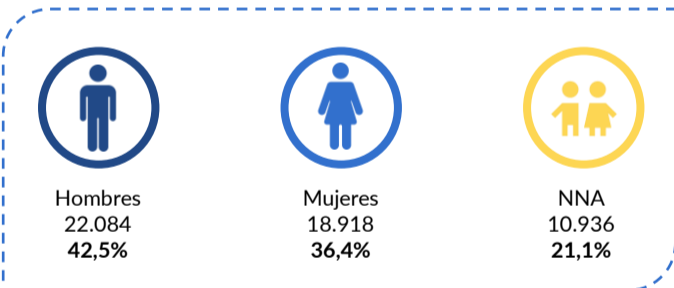
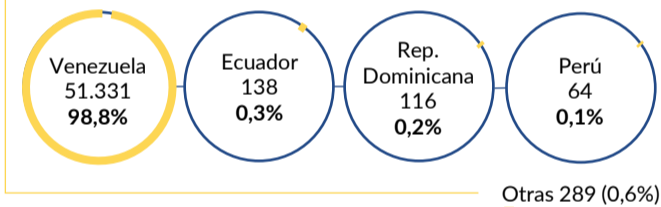
*Datos en proceso de estabilización. El dato incluye flujo Sur – Norte / Norte - Sur.

En lo corrido del 2026, se han registrado **51.938** detecciones de migrantes en tránsito irregular, lo que representa una disminución del **38,2%** en comparación con el mismo período de 2025, cuando se identificaron **84.083** detecciones.

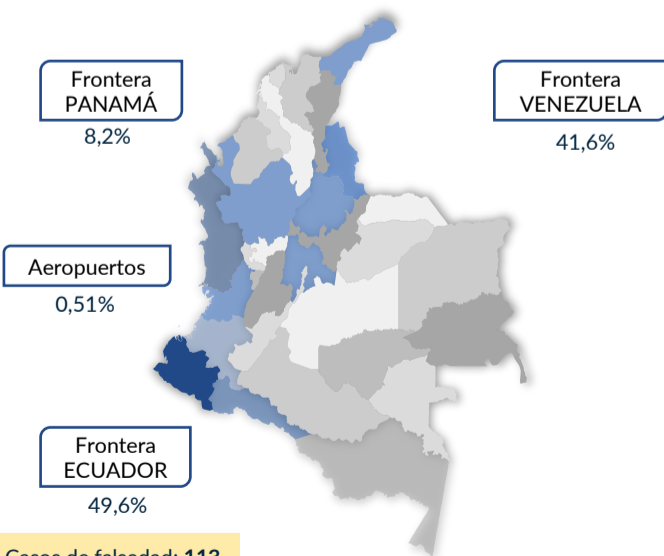
1.1. DETECCIÓNES MTI - 2026



1.2. PRINCIPALES NACIONALIDADES 2026



1.3. ZONAS DE INGRESO Y SALIDA 2026



Casos de falsedad: 113

Las principales ciudades y municipios donde se realizaron la mayoría de las detecciones durante el periodo en la zona sur: **Ipiales** (84,6%) y **San Miguel** (2,4%), en la zona norte: **Acandí** (8,2%) y **Maicao** (0,4%) y en la zona centro: **Cali** (0,8%) y **Bogotá** (0,3%).

En los municipios de **Turbo** y **Necoclí**, se han registrado **26** detecciones en lo corrido del 2026, lo que muestra una disminución significativa del 99,1% respecto a las **2.946** detecciones del mismo periodo en 2025.

MIGRACIÓN
MINISTERIO DE RELACIONES EXTERIORES

SISTEMA DE INFORMACIÓN PARA EL MONITOREO DE FENÓMENOS MIGRATORIOS - SVEM

2 FLUJO NORTE-SUR (Frontera con Panamá)

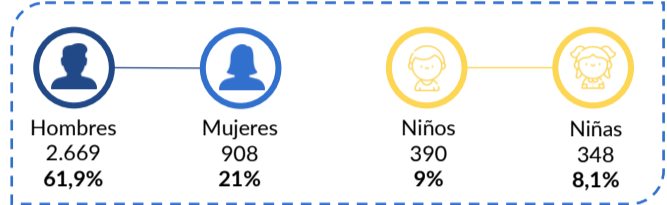
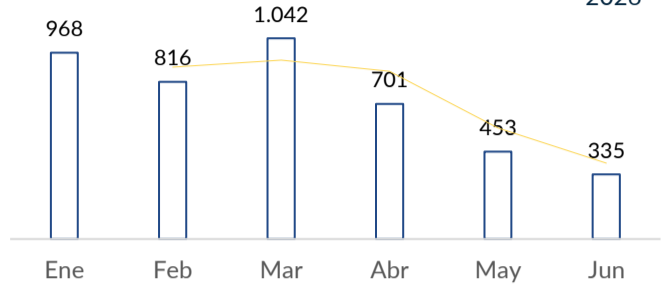
21.053

2.1. DETECCIÓNES POR MES 2026

2025

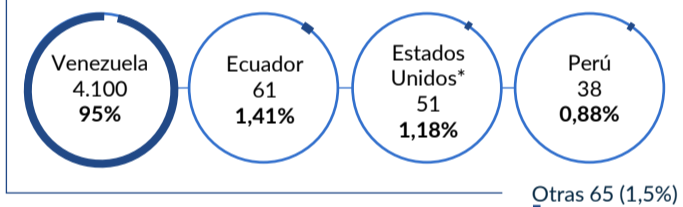
4.315

2026



En cuanto a la composición de este grupo, se han registrado una mayor cantidad de hombres adultos, con un total de 2.669 migrantes, seguidos por mujeres adultas, con 908. También es importante destacar la presencia de niños, niñas y adolescentes, quienes en su totalidad viajan acompañados, sumando 738 menores. Dentro de este grupo de menores, encontramos que 343 (el 46%), son niños pequeños, menores de 7 años y el 54% (395) restante son menores entre los 8 y los 17 años.

2.2. NACIONALIDADES DETECTADAS 2026

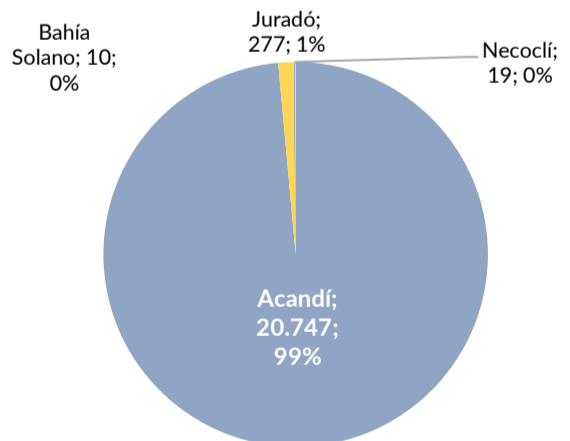


*Estados Unidos y México corresponden a migrantes de origen venezolano que presentan documentos de esos países.

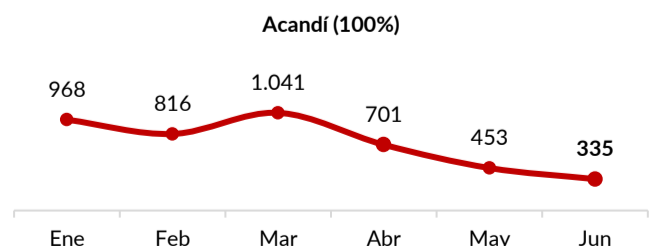
Las principales nacionalidades identificadas son personas provenientes de Venezuela representando un 95% del total. Le siguen Ecuador, Estados Unidos*, Perú, México*, Haití, Chile, Bolivia, Sudán, Brasil, Argentina y Cuba con porcentajes significativamente más bajos.

2.3. MONITOREO MENSUAL POR MUNICIPIO

2.3.1. RESULTADO POR MUNICIPIO 2025



2.3.2. DETECCIÓNES POR MUNICIPIO 2026



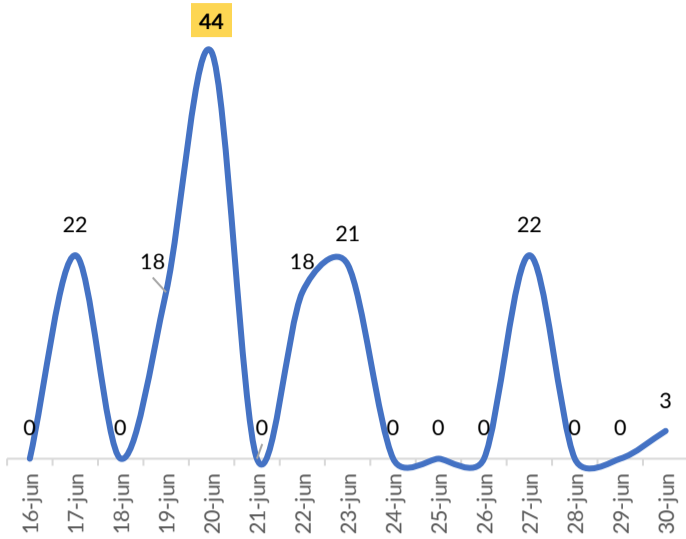
En lo corrido de 2026, se han registrado **4.315** detecciones de migrantes en flujo norte-sur, lo que representa una disminución del **65%** en comparación con el mismo periodo de 2025, cuando se identificaron **12.347**.

2.4. MONITOREO DIARIO FLUJO NORTE - SUR (ACANDÍ - CHOCÓ)

2026: 4.315

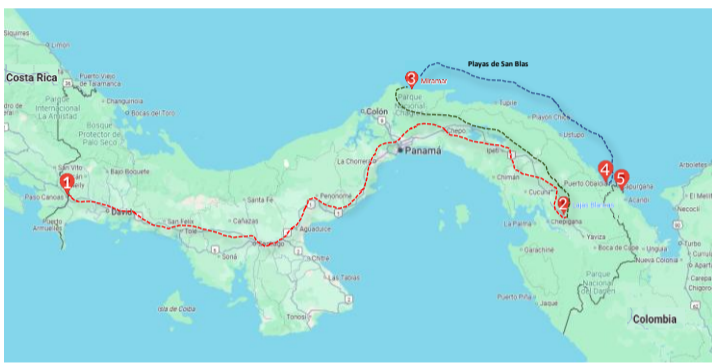
Junio: 335

Promedio junio: 11



* Los días 16, 18, 21, 24, 25, 26, 28 y 29 de junio no hubo llegada de embarcaciones en el municipio de Acandí debido a condiciones climáticas.

2.6. RUTAS FLUJO NORTE - SUR



2.5. FLUJO REGULAR NORTE-SUR

NACIONALIDAD	CANTIDAD
Venezuela	187
Ecuador	32
Chile	8
Perú	7

Corte: 01 de enero al 15 de junio del 2026

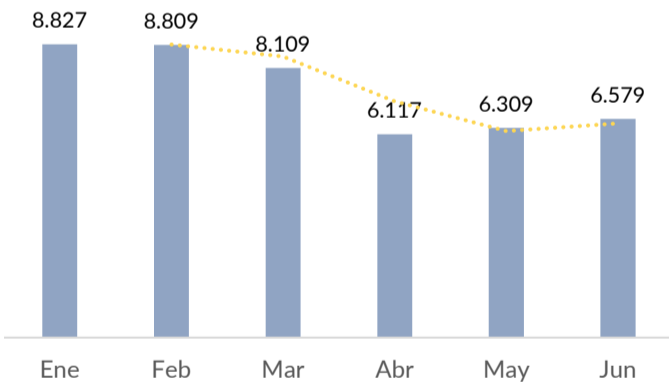
Fuente: Grupo de Estudios Migratorios y Estadística (GEME)

“En lo corrido del año 2026 se han registrado en Capurganá 234 entradas regulares correspondientes a las principales nacionalidades asociadas al fenómeno de migración en tránsito irregular analizado en este reporte. Dentro de este grupo, predominan ciudadanos de Venezuela (79,9%), seguidos por personas de Ecuador, Perú y Chile (20,1%). Es importante señalar que el volumen total de entradas regulares al territorio nacional es mayor; sin embargo, para efectos del análisis se consideraron únicamente aquellas nacionalidades vinculadas al flujo migratorio irregular de carácter norte-sur.

- Vía terrestre Paso Canoas - Lajas Blancas (Autobús 15-16 hrs)
- Lajas Blancas - Puerto de Miramar (Autobús, costo aprox. \$200)
- Puerto de Miramar - Gaigirgordub, capital de la Comarca indígena de Guna Yala (Vía marítima)
- Puerto Obaldía - Capurganá (Caminando)
- Puerto Obaldía - Capurganá (Vía Marítima)

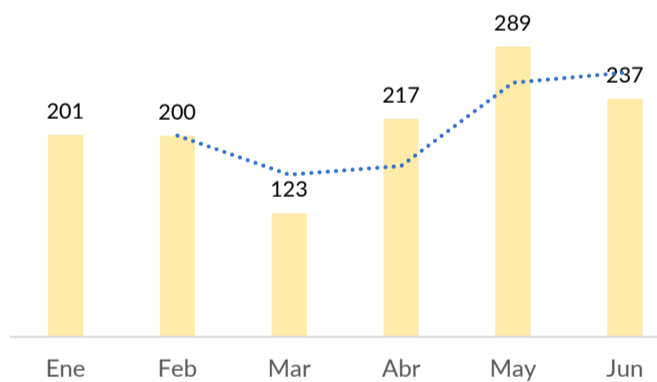
3. FLUJO DE MIGRANTES EN TRÁNSITO IRREGULAR POR NARIÑO Y PUTUMAYO 2026

3.1. COMPORTAMIENTO EN NARIÑO (INGRESOS - SALIDAS) 2026



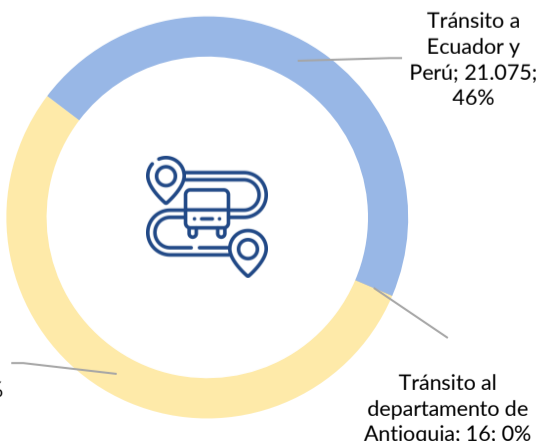
En lo corrido del año 2026, el departamento de Nariño ha registrado una **disminución del 31,2%** en las detecciones de migrantes en tránsito irregular en comparación con el mismo período de 2025.

3.2. COMPORTAMIENTO EN PUTUMAYO (INGRESOS - SALIDAS) 2026



En lo corrido del año 2026, el departamento de Putumayo ha registrado una **disminución del 33,1%** en las detecciones de migrantes en tránsito irregular en comparación con el mismo período de 2025.

3.3. PATRONES DE TRÁNSITO (INGRESOS - SALIDAS) 2026

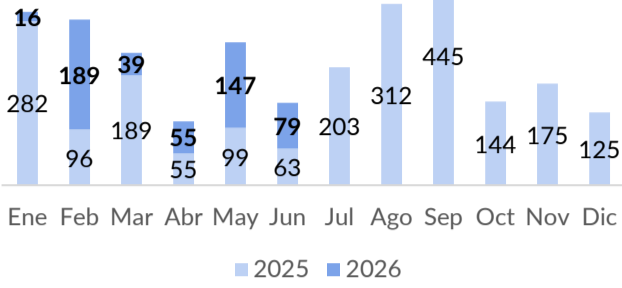


A nivel regional, Nariño concentra la mayoría de las detecciones, con un total de 44.750 registros. En contraste, el departamento del Putumayo presenta un volumen considerablemente menor, con 1.267 registros. En conjunto, estos dos departamentos sumaron un total de **46.017 registros**.

La composición por nacionalidad de estos 46.017 registros revela que el 99,8% (45.929 personas) corresponde a ciudadanos venezolanos. Le siguen, en menor proporción, los ciudadanos indios con el 0,05% (23 personas) y otras nacionalidades que representan el 0,14% restante (65 personas).

En cuanto a los patrones de tránsito, el 53,7% del total de estas detecciones corresponden a personas que **ingresan** a Colombia con la intención de continuar su tránsito hacia Venezuela. El segundo patrón de tránsito más frecuente, que representa el 45,8% de los casos, se refiere a flujos que **salen** de Colombia con destino a un tercer país, Ecuador o Perú. Finalmente, solo el 0,03% de los registros corresponden a individuos que realizaron **tránsito** hacia el departamento de Antioquia, un comportamiento que se mantiene constante con el fenómeno migratorio observado en dicho departamento desde enero del año 2025.

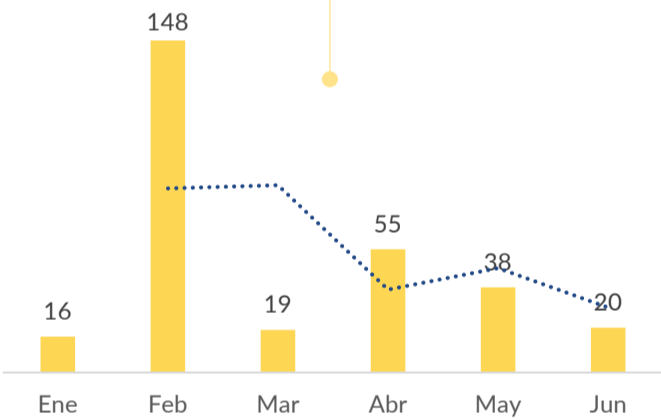
4 COMPORTAMIENTO MIGRACIÓN EN TRÁNSITO IRREGULAR – REGIONAL ORIENTE



En cuanto al comportamiento de las detecciones de migrantes en tránsito irregular por la frontera con Venezuela, con corte al 30 de junio se observa una disminución en el volumen de detecciones, con una diferencia de **259 casos** (una disminución del 33%) entre el año 2025 y el año 2026.

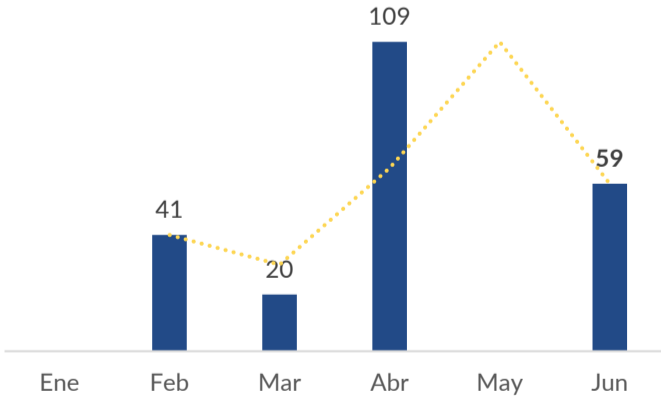
En cuanto a la composición demográfica, se evidencia que el 90,3% del total de las detecciones corresponde a población migrante adulta. Dentro de este grupo, el 45,7% corresponde a mujeres, con un total de 240 registros, frente a 234 hombres, que representan el 44,6%. Por su parte, los niños, niñas y adolescentes (NNA) constituyen el 10% del flujo, con un total de 51 registros.

4.1. COMPORTAMIENTO EN NORTE DE SANTANDER 2026



En lo corrido de 2026, el departamento de Norte de Santander ha registrado una **disminución del 50,4%** en las detecciones de migrantes en tránsito irregular en comparación con el mismo periodo de 2025 (597).

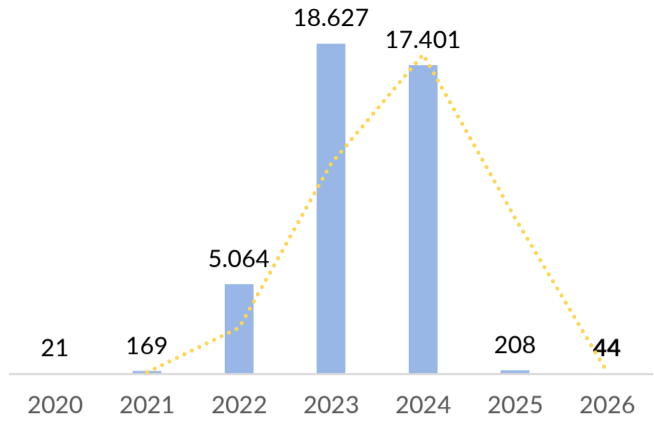
4.2. COMPORTAMIENTO EN SANTANDER 2026



En lo corrido de 2026, el departamento de Santander ha registrado una **disminución del 24,2%** en las detecciones de migrantes en tránsito irregular en comparación con el mismo periodo de 2025 (302).

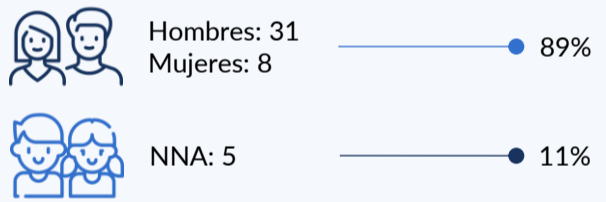
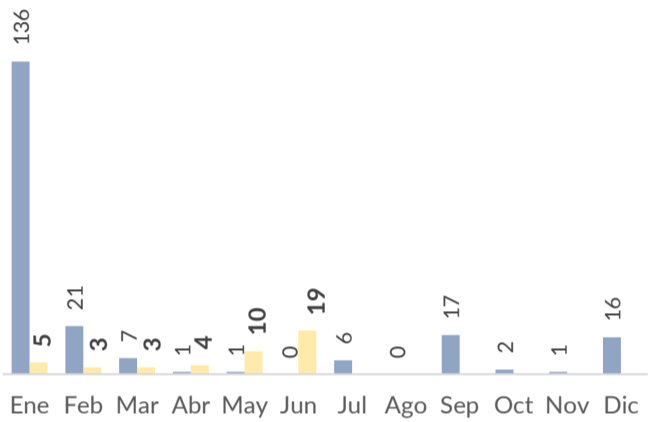
Durante el período analizado se han registrado **525 detecciones** de migrantes en tránsito irregular. La gran mayoría corresponde a personas de nacionalidad venezolana, con 522 casos, lo que representa el 99,8% del total. La otra nacionalidad presenta una participación significativamente menor: Ecuador, con 3 casos (0,6%). En 2025 se registraron 2.188 detecciones, de las cuales 2.181 corresponden a ciudadanos venezolanos y 7 a personas de otras nacionalidades asociadas al fenómeno.

5 ENTRADA DE COLOMBIANOS A PANAMÁ FLUJO SUR-NORTE CORTE: 30 de junio de 2026

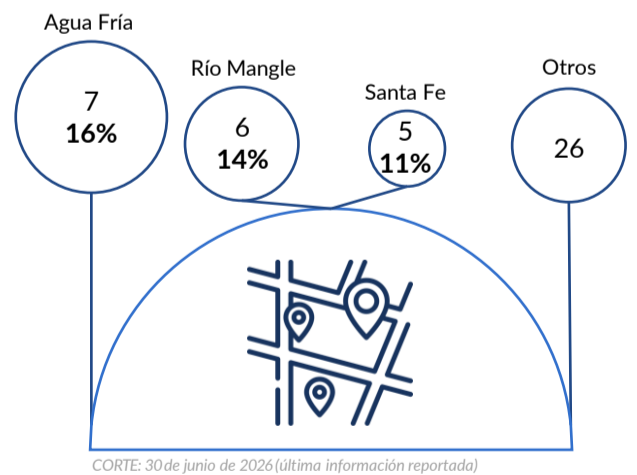


En lo corrido de 2026, se han registrado **44 detecciones** de colombianos en tránsito sur-norte, lo que representa una **disminución del 73%** frente al mismo periodo de 2025, cuando se reportaron **166 casos**.

5.1. DETECCIONES DE COLOMBIANOS COMPARATIVO FLUJO SUR-NORTE 2025 - 2026

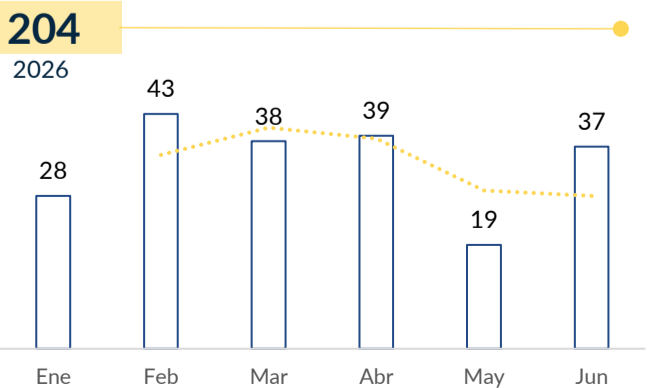


5.1.1. DETECCIONES DE COLOMBIANOS POR PUESTO DE CONTROL FLUJO SUR-NORTE 2026



CORTE: 30 de junio de 2026 (última información reportada)

5.2. ENTRADA DE COLOMBIANOS A PANAMÁ FLUJO NORTE-SUR



CORTE: 30 de junio de 2026
FUENTE: SERVICIO NACIONAL DE MIGRACIÓN PANAMÁ