

Monitoreo de Dinámicas Migratorias:

**Flujos migratorios pendulares y
regulares en la frontera
colombo-venezolana: una relación
fronteriza viva y dinámica**

(enero-febrero 2026)

Gloria Esperanza Arriero López
Directora General

Federico Alfonso Núñez García
Secretario General

Juliana María Rodríguez Pinzón
Subdirectora de Control Migratorio

María Narcisa Chaverra Chalá
Subdirectora de Extranjería

Elizabeth Perdomo Leyton
Subdirectora de Verificación Migratoria

Luis Francisco Pedraza García
Jefe Oficina de Comunicaciones

Sildana Margarita Montero Villazón
Directora Regional La Guajira

Rafael Darío Eugenio Parada
Director Regional Oriente

Mariev Bejarano Ospina
Directora Regional Orinoquía

Producido por:

Observatorio de Migraciones, Migrantes y Movilidad Humana (OM3)
Oficina Asesora de Planeación

Erik Fabián Jerena Montiel
Jefe Oficina Asesora de Planeación

Jenny Katherine Carvajal Feria
Antonio Evelio Guzmán Villota
Daniel Emilio Caballero Bernal
Autores del informe

Viviana Carrillo Serrada
Diseño y diagramación

marzo de 2026

••• **Contenido** •••

1. Introducción	5
2. Presencia institucional ante los flujos migratorios en la frontera colombo-venezolana	7
3. Flujo migratorio pendular en la frontera colombo-venezolana	10
3.1 Flujo migratorio pendular de entrada y salida según regional	10
3.2 Flujos migratorios pendulares diarios en la Regional Oriente	14
3.3 Flujos migratorios pendulares diarios en la Regional Orinoquia	15
3.4 Flujos migratorios pendulares diarios en la Regional Guajira	16
4. Flujo migratorio regular en la frontera colombo-venezolana	18
4.1 Comparativo de cifras en frontera 2024 – 2026 (enero-febrero)	18
4.2 Comparativo de cifras en puestos de control migratorio de frontera 2024 – 2026 (enero-febrero)	25
5. Conclusiones	26
6. Bibliografía	27

• • • Índice de tablas • • •

Tabla 1 Flujos migratorios de venezolanos en los diferentes PCM del país	18
Tabla 2 Flujos migratorios de entrada de venezolanos según mes, y año.....	19
Tabla 3 Flujos migratorios de salida de venezolanos según año y mes	21
Tabla 4 Flujos migratorios de ciudadanas(os) venezolanas(os) desde y hacia otros destinos 2025 a 2026 febrero.....	24
Tabla 5 Flujos migratorios de entrada y salida de migrantes venezolanas(os) según PCM de frontera, regional y año.....	25

• • • Índice de gráficos • • •

Gráfico 1 Proporción de flujos migratorios pendulares, por Regional.....	12
Gráfico 2 Flujo migratorio pendular de entrada y salida según regional (enero-febrero de 2026)	12
Gráfico 3 Flujo migratorio pendular de entradas y salidas según regional (enero-febrero de 2026).....	13
Gráfico 4 Flujos migratorios pendulares diarios totales en la Regional Oriente (enero-febrero de 2026).....	14
Gráfico 5 Flujos migratorios pendulares diarios en la Regional Orinoquía (enero-febrero de 2026).....	16
Gráfico 6 Flujos migratorios pendulares diarios en la Regional Orinoquía (enero-febrero de 2026).....	17
Gráfico 7 Flujos migratorios de venezolanas(os) desde y hacia Venezuela 2025-2026 (enero-febrero).....	22
Gráfico 8 Flujos migratorios de venezolanas(os) desde y hacia otros destinos.....	23

1. Introducción

La movilidad humana, particularmente aquella asociada a la migración internacional, comprende dinámicas diferenciadas cuya configuración depende, entre otros factores, del medio de transporte empleado y de la obligación o no de adelantar procedimientos formales de control migratorio. Estos elementos determinan no solo la naturaleza administrativa del ingreso o salida del territorio nacional, sino también el alcance de las dinámicas sociales, económicas y territoriales que se derivan de dichos movimientos.

En la frontera entre Colombia y Venezuela, una de las más extensas y dinámicas de América Latina, convergen justamente diversas modalidades de flujo migratorio que reflejan la complejidad histórica y social de esta relación fronteriza viva y dinámica, que no ha estado exenta de tensiones e incertidumbres, como la generada recientemente, el pasado 3 de enero, luego de la incursión militar de Estados Unidos en territorio venezolano; hecho que conllevó la “extracción” del entonces presidente Nicolás Maduro, quien fue trasladado a territorio estadounidense. Ante esta situación, la frontera colombo-venezolana experimentó cierres temporales de pasos fronterizos y un aumento en las medidas de seguridad, lo que alteró la movilidad habitual de personas y limitó tanto la migración pendular como la regular.

En este escenario, Migración Colombia implementó un mecanismo de monitoreo en tiempo real para hacer seguimiento de manera sistemática a los movimientos migratorios en la frontera colombo-venezolana. El propósito de esta medida ha sido garantizar un control efectivo de los flujos migratorios, proteger los derechos de los migrantes en tránsito, asegurar la estabilidad de la frontera y gestionar los riesgos asociados a la movilidad transfronteriza, manteniendo coordinación con otras entidades y con las autoridades locales para atender posibles contingencias.

En la frontera colombo-venezolana se presentan, por un lado, los denominados flujos migratorios pendulares, propios de áreas reconocidas como zonas de integración fronteriza. En estos espacios, el tránsito transfronterizo responde a dinámicas históricas de interdependencia social y económica entre comunidades limítrofes. Estos flujos pendulares han cobrado especial relevancia en regiones donde existen vínculos económicos, familiares y sociales consolidados entre las poblaciones de

ambos países. Diariamente miles de colombianos y venezolanos transitan por esta frontera para abastecerse de alimentos, recibir atención médica, estudiar, trabajar o conservar vínculos familiares, y retornar posteriormente a su lugar de residencia habitual.

La migración pendular, según la Política Integral Migratoria (Ley 2136 de 2021), corresponde a los movimientos realizados por migrantes que residen en zonas de frontera y se movilizan habitualmente entre los dos Estados, con la posibilidad de efectuar múltiples ingresos y salidas al día (Congreso de la República de Colombia, 2021). Esta definición resalta el carácter recurrente, de corta duración y sin vocación de permanencia que distingue esta modalidad de tránsito.

Por otro lado, se encuentran los flujos migratorios regulares, en estos casos, las personas deben presentarse formalmente ante el puesto de control migratorio correspondiente, acreditar su identidad y cumplir con las condiciones legales de ingreso, permanencia o salida, conforme a la normativa vigente. Este tipo de movilidad se desarrolla a través de los Puestos de Control Migratorio (PCM) autorizados y permite un registro formal de los movimientos transfronterizos.



El análisis de los flujos migratorios pendulares y regulares permite comprender las dinámicas transfronterizas, los desafíos en materia de control migratorio y seguridad, así como la necesidad de implementar políticas públicas flexibles que reconozcan esta forma particular de movilidad humana. Este enfoque es especialmente relevante en el contexto de la frontera colombo-venezolana, donde la movilidad cotidiana de personas, bienes e interacciones sociales configura un complejo entramado de relaciones económicas y familiares.

En esta perspectiva, el presente informe expone los resultados del seguimiento y monitoreo permanente que adelanta Migración Colombia sobre los flujos migratorios regulares y pendulares en la frontera colombo-venezolana, luego de dos meses de monitoreo en el contexto de la reciente coyuntura política en el vecino país. Este ejercicio institucional de monitoreo y observación se desarrolla de manera continua y responde a la necesidad de evaluar el comportamiento de estos flujos frente a las variaciones del contexto político, económico y social que han incidido en la dinámica fronteriza.

Estos mecanismos de seguimiento y control facilitan la identificación de patrones de movilidad, fortalecen la seguridad en las zonas limítrofes y aportan insumos para la orientación de medidas y la implementación de políticas públicas que respondan a la dinámica cambiante de la migración en esta región fronteriza. Así, el presente informe desarrolla el análisis de los datos que expresan los flujos migratorios regulares y pendulares en la frontera entre Colombia y Venezuela, los cuales se mantienen estables y dentro de los rangos habituales de tránsito fronterizo.

2. Presencia institucional ante los flujos migratorios en la frontera colombo-venezolana

La extensa línea limítrofe entre Colombia y Venezuela, que supera los 2.200 kilómetros, conecta territorios con fuertes vínculos históricos, culturales, sociales y económicos. Ciudades fronterizas como Cúcuta, Maicao y Arauca, junto con sus pares venezolanas, han desarrollado relaciones de interdependencia que se sustentan en una movilidad constante de población. En este contexto, el flujo migratorio pendular no solo responde a necesidades particulares, sino también a dinámicas estructurales del comercio, el empleo informal y los servicios binacionales.

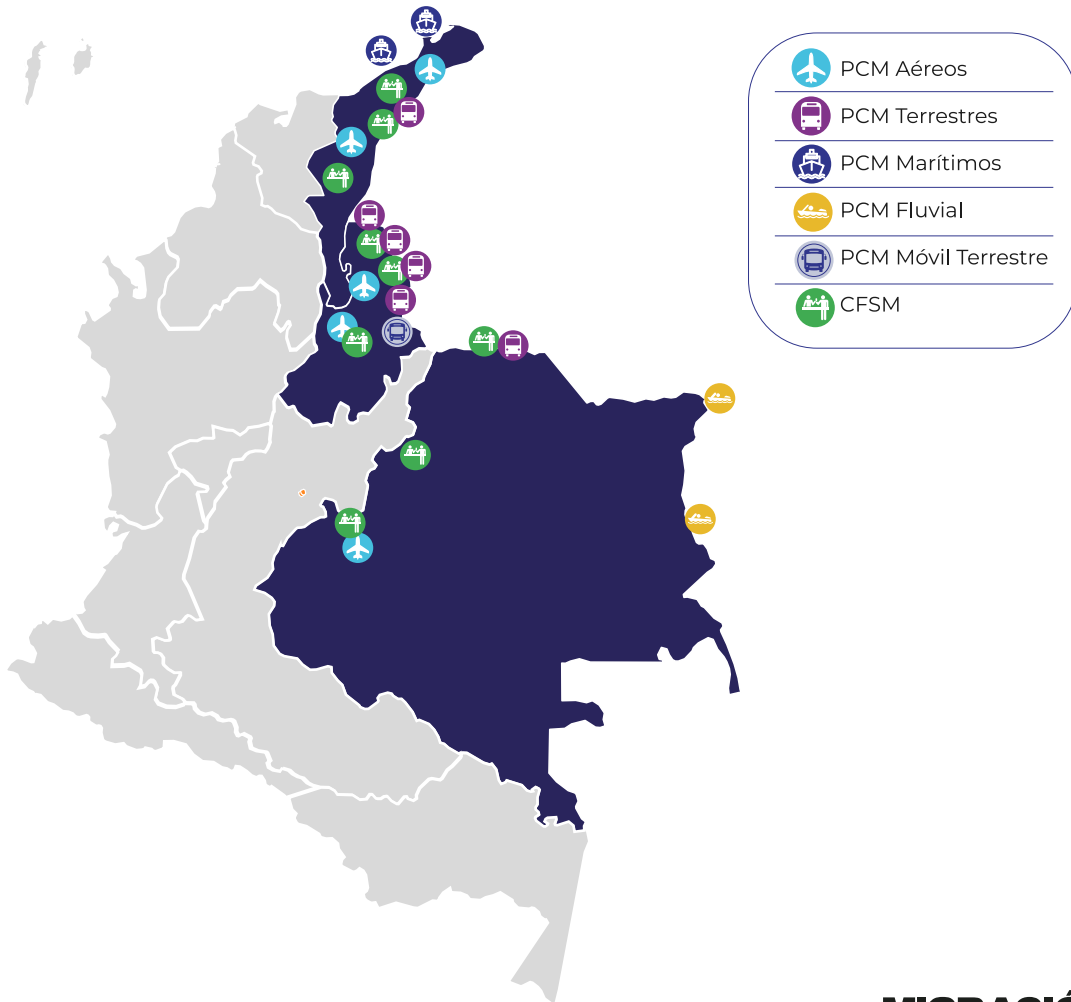
Al respecto, es importante mencionar que en la frontera con Venezuela Migración Colombia desarrolla su misionalidad a través de tres direcciones regionales: La Regional Oriente, con jurisdicción en Los Santanderes, la Regional Orinoquía, presente en los departamentos de Arauca, Meta, Vichada, Guainía, Vaupés y Casanare, y la Regional Guajira, en los departamentos de Guajira y Cesar.

La Regional Oriente de Migración Colombia agrupa varios Puestos de Control Migratorio (PCM) aéreos, terrestres y móviles, así como Centros Facilitadores de Servicios Migratorios (CFSM), en los departamentos de Santander y Norte de Santander. En el ámbito aéreo, cuenta con presencia institucional en el Aeropuerto Internacional Palonegro en Bucaramanga, y en el Aeropuerto Internacional Camilo Daza, en Cúcuta. En el componente terrestre, la Regional dispone de pasos fronterizos estratégicos en Norte de Santander, entre ellos el PCM del Puente Internacional Simón Bolívar, el Puente Internacional La Unión en Puerto Santander, el Puente Internacional Francisco de Paula Santander y el Puente Internacional La Unidad; todos fundamentales para el control y registro del flujo migratorio en la frontera colombo-venezolana. Adicionalmente, cuenta con un PCM móvil con jurisdicción en Norte de Santander, que refuerza las labores de verificación y control en distintos puntos del departamento, garantizando presencia institucional y capacidad operativa en la región.

La Regional Orinoquía de Migración Colombia despliega su cobertura institucional en los departamentos de Meta, Arauca, Casanare, Vichada y Guainía mediante Centros Facilitadores de Servicios Migratorios (CFSM) y Puestos de Control Migratorio (PCM) terrestres y fluviales. En materia de atención al público, cuenta con CFSM en Villavicencio, Arauca y Yopal, los cuales brindan servicios en materia de extranjería y trámites migratorios. En el proceso de control fronterizo, la Regional dispone del PCM terrestre en el Puente Internacional José Antonio Páez, en Arauca, y cuenta con PCM fluviales estratégicos en Puerto Carreño y Puerto Inírida; ambos con funciones de extranjería, lo que permite ejercer control migratorio en corredores ribereños y zonas de difícil acceso, garantizando presencia institucional integral en la Orinoquía colombiana.

La Regional Guajira de Migración Colombia está conformada por puntos de control migratorio aéreos, terrestres y marítimos, así como por Centros Facilitadores de Servicios Migratorios (CFSM) que garantizan atención y control en el norte del país. En el componente aéreo, cuenta con presencia en el Aeropuerto Internacional

Almirante Padilla, en Riohacha, y en el Aeropuerto Alfonso López Pumarejo, en Valledupar, fortaleciendo el control del tránsito internacional en La Guajira y el Cesar. Asimismo, dispone de CFSM en Riohacha, Valledupar y Maicao. En el ámbito fronterizo, la Regional opera el PCM terrestre de Paraguachón, principal paso limítrofe con Venezuela, en La Guajira, así como los PCM marítimos en Puerto Simón Bolívar y Puerto Nuevo, ubicados en el municipio de Uribia, estratégicos para el control de tripulaciones, tráfico marítimo y operaciones portuarias en el Caribe colombiano. Esta estructura permite a la Regional Guajira ejercer vigilancia integral sobre corredores aéreos, terrestres y marítimos, consolidando la presencia institucional en una zona clave para la dinámica migratoria y comercial del país.



3. Flujo migratorio pendular en la frontera colombo-venezolana

El flujo migratorio pendular de entrada y salida en la frontera colombo-venezolana constituye una de las dinámicas de movilidad humana más relevantes de la región. Este tipo de migración se caracteriza por desplazamientos frecuentes y de corta duración, en los que las personas cruzan la frontera por motivos laborales, comerciales, educativos, familiares o para el acceso a bienes y servicios, retornando posteriormente a su lugar de residencia habitual.

En los últimos años, factores como la situación económica y social en Venezuela, las oportunidades laborales en territorio colombiano y la reactivación gradual de los pasos fronterizos han incidido significativamente en el comportamiento de estos movimientos. El análisis del flujo migratorio pendular permite comprender la magnitud, dirección e impacto de este tipo de movilidad, aportando insumos clave para la planificación territorial, la gestión migratoria y la formulación de políticas públicas en la frontera colombo-venezolana.

3.1 Flujo migratorio pendular de entrada y salida según regional

Entre enero y febrero de 2026 se registraron un total de 6.786.712 flujos migratorios pendulares en la frontera colombo venezolana, 3.387.371 ingresando a Colombia y 3.399.341 retornando hacia Venezuela. El total refiere la suma de entradas y salidas de personas en dinámicas de movilidad pendular, expresadas en los movimientos recurrentes entre territorios por motivos laborales, comerciales u otros. Al comparar la dinámica pendular de los meses de 2025 con la registrada en lo corrido de 2026, se observa que en 2025 el promedio diario fue de 73.596 entradas y 73.388 salidas pendulares de retorno. En contraste, durante enero y febrero de 2026 el promedio diario pendular se situó por encima de 57.000 movimientos, tanto de entrada como de salida, como se muestra a continuación.

FLUJOS PENDULARES

Se presentan en zonas de frontera, donde los migrantes cruzan habitualmente entre dos Estados, con la posibilidad de realizar múltiples ingresos y salidas en un mismo día, generalmente por motivos laborales, comerciales, académicos o familiares.

2026

FLUJO PROMEDIO DIARIO
01 ENE - 01 MAR

ENTRADAS

57.192

SALIDAS

57.422

REGIONAL GUAJIRA

▶ 758
◀ 768 → -10

REGIONAL ORIENTE

▶ 37.343
◀ 38.639 → -1.296

REGIONAL ORINOQUÍA

▶ 6.602
◀ 6.642 → -40

2025

FLUJO PROMEDIO DIARIO

ENTRADAS

73.596

SALIDAS

73.388

GUAJIRA

▶ 396
◀ 386

ORIENTE

▶ 66.782
◀ 66.922

ORINOQUÍA

▶ 6.418
◀ 6.080



En el periodo comprendido entre enero – febrero 2026, desde el punto de vista cuantitativo, la Regional Oriente concentra la mayor parte del flujo pendular con 5.854.992 movimientos migratorios pendulares, (entradas 2.922.579 y salidas 2.932.413) equivalentes al **86,3%** del total. Le sigue la Regional Orinoquía con 791.986 movimientos (entradas 393.075 y salidas 398.911) **correspondientes al 11,7%**, mientras que Guajira registra 139.734 movimientos (entradas 71.717 y salidas 68.017), lo que representa apenas el **2,1%**. La diferencia entre la Regional Oriente y las demás regionales es considerable, evidenciando una marcada concentración territorial relacionada con la infraestructura de movilidad disponible en esta zona fronteriza.

La comparación entre regionales muestra que la Regional Oriente supera ampliamente a la Regional Orinoquía (con un volumen aproximadamente siete veces mayor) y a la Regional Guajira, cuya participación es marginal frente al total. Esta brecha numérica refleja una distribución desigual del flujo migratorio pendular y sugiere que la dinámica de movilidad no es homogénea entre los departamentos que integran las regionales analizadas.

Gráfico 1

Proporción de flujos migratorios pendulares, por Regional

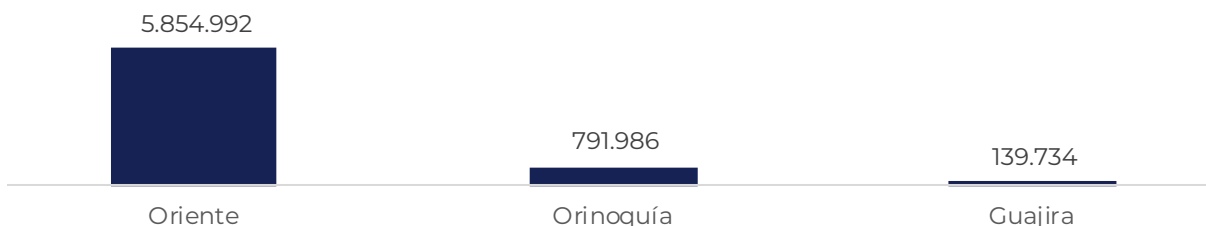


Fuente. Migración Colombia - Grupo de Estudios Migratorios y Estadística (GEME).

La alta concentración en la Regional Oriente de movimientos pendulares puede asociarse, además, a un mayor dinamismo económico, mayor oferta laboral, mejor conectividad e infraestructura, factores que incentivan la movilidad constante de la población fronteriza. En contraste, la menor participación de la Regional Orinoquía y especialmente de la Regional Guajira podría estar relacionada con menores niveles de actividad económica, menor densidad poblacional o limitaciones estructurales que reducen la intensidad del flujo migratorio pendular en estas zonas.

Gráfico 2

Flujo migratorio pendular de entrada y salida según regional (enero-febrero de 2026)



Fuente. Migración Colombia - Grupo de Estudios Migratorios y Estadística (GEME).

En el análisis de las entradas y salidas en términos cuantitativos, de los 5.854.992 movimientos pendulares registrados en la Regional Oriente, 2.922.579 corresponden a entradas y 2.932.413 a salidas, lo que evidencia un comportamiento equilibrado, con una ligera mayor proporción de salidas (9.834 movimientos pendulares más), y con un promedio diario en 2026 para esta regional de 37.343 entradas y 38.639 salidas,

cifras que no alcanzan los promedios diarios de 2025 que estuvieron cerca de los 67.000, tanto en entradas como en salidas. Estas diferencias sugieren una dinámica pendular estable, donde el flujo de personas que ingresan es casi equivalente al de quienes retornan y con volúmenes inferiores al año anterior.

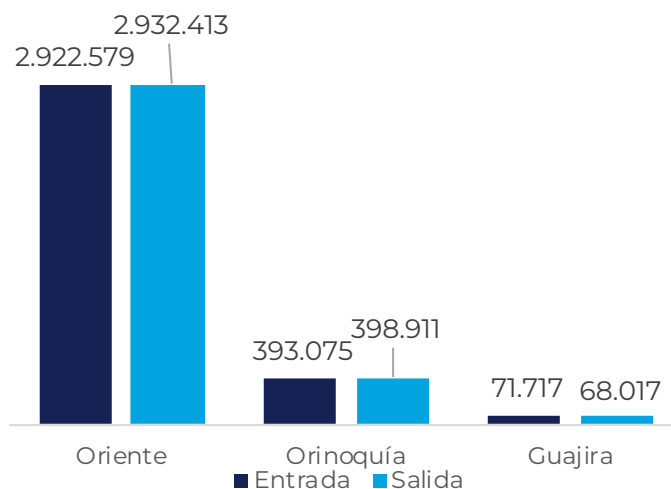
Por su parte, la Regional Orinoquía registra 393.075 entradas y 398.911 salidas, lo que representa una diferencia de 5.836 movimientos adicionales de salida frente a las entradas. Aunque el margen es reducido en términos relativos, evidencia un ligero predominio de salidas, lo que podría interpretarse como una dinámica de movilidad con tendencia moderadamente emisora durante el período analizado.

La Regional Guajira presenta el menor flujo de movilidad registrado, con 71.717 entradas y 68.017 salidas. En este caso, se observa un leve predominio de entradas, con una diferencia aproximada de 3.700 movimientos adicionales, lo que sugiere una dinámica ligeramente receptora durante el período analizado. No obstante, al igual que en otras regionales, la brecha es reducida en comparación con el volumen total, lo que evidencia un comportamiento relativamente equilibrado.

Gráfico 3

Flujo migratorio pendular de entradas y salidas según regional (enero-febrero de 2026)

Regional	Suma de Total
Oriente	5.854.992
Entrada	2.922.579
Salida	2.932.413
Orinoquía	791.986
Entrada	393.075
Salida	398.911
Guajira	139.734
Entrada	71.717
Salida	68.017
Total general	6.786.712



Fuente. Migración Colombia - Grupo de Estudios Migratorios y Estadística (GEME).

3.2 Flujos migratorios pendulares diarios en la Regional Oriente

El análisis diario de los flujos migratorios pendulares en la Regional Oriente muestra un promedio total diario se sitúa en 49.535 entradas y 49.702 de salidas, lo que evidencia una dinámica de movilidad alta y sostenida durante todo el 2026.

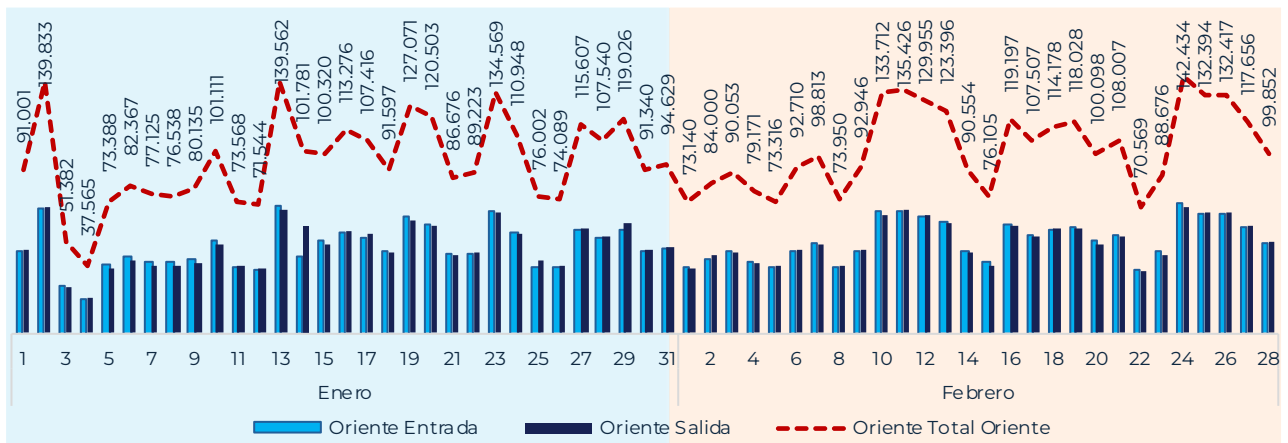
Desde el punto de vista cuantitativo, el análisis consolidado de enero y febrero en la Regional Oriente evidencia una dinámica de movilidad pendular caracterizada por alta variabilidad diaria y equilibrio estructural entre entradas y salidas.

El análisis del flujo pendular en Oriente durante enero y febrero muestra que los seis días con mayor volumen fueron el 2 de enero (69.455 entradas y 70.378 salidas), el 13 de enero (70.505 entradas y 69.057 salidas), el 11 de febrero (67.293 entradas y 68.133 salidas), el 23 de enero (67.898 entradas y 66.671 salidas), el 10 de febrero (67.554 entradas y 66.158 salidas) y el 24 de febrero (72.738 entradas y 69.696 salidas).

En contraste, los días con menor flujo fueron el 3 de enero (26.513 entradas y 24.869 salidas), el 4 de enero (18.312 entradas y 19.253 salidas), el 22 de febrero (35.773 entradas y 34.796 salidas), el 12 de enero (34.986 entradas y 36.558 salidas), el 1 de febrero (36.892 entradas y 36.248 salidas) y el 5 de febrero (36.517 entradas y 36.799 salidas), lo que evidencia una diferencia significativa en los niveles de movilidad pendular durante el periodo analizado.

Gráfico 4

Flujos migratorios pendulares diarios totales en la Regional Oriente (enero-febrero de 2026)



Fuente. Migración Colombia - Grupo de Estudios Migratorios y Estadística (GEME).

En términos cualitativos, el comportamiento diario refleja una movilidad humana estructuralmente estable, pero sensible a factores coyunturales. Los picos pueden estar asociados a reinicios de actividades laborales después de fines de semana o festivos, dinámicas comerciales transfronterizas o mayor demanda de servicios. Los días de menor flujo podrían coincidir con días de descanso, restricciones operativas, condiciones climáticas adversas o menor actividad institucional y comercial, adicionalmente, también puede influir la tasa de cambio, la operatividad de los pasos fronterizos, las condiciones de seguridad y la disponibilidad de transporte. En conjunto, el análisis evidencia que la Regional Oriente mantiene un flujo pendular intenso y constante, fuertemente influenciado por variables económicas y sociales que modulan su comportamiento diario sin alterar su equilibrio general entre entradas y salidas.

3.3 Flujos migratorios pendulares diarios en la Regional Orinoquía

El flujo migratorio pendular en la Regional Orinoquía evidencia un promedio diario de movimientos que se ubica en 13.423, sumando entradas (6.662) y salidas (6.671), lo cual refleja una dinámica de movilidad constante, aunque muy inferior en volumen a la registrada en la Regional Oriente durante enero y febrero del presente año.

El análisis cuantitativo del día a día del tránsito fronterizo pendular permite observar que los totales diarios oscilaron entre 7.723 y 19.254 movimientos, registrándose el pico más alto el día 30 de enero en que se alcanzaron 9.111 entradas y 10.143 salidas (19.254 en total), mientras que el nivel más bajo fue de 7.723 movimientos.

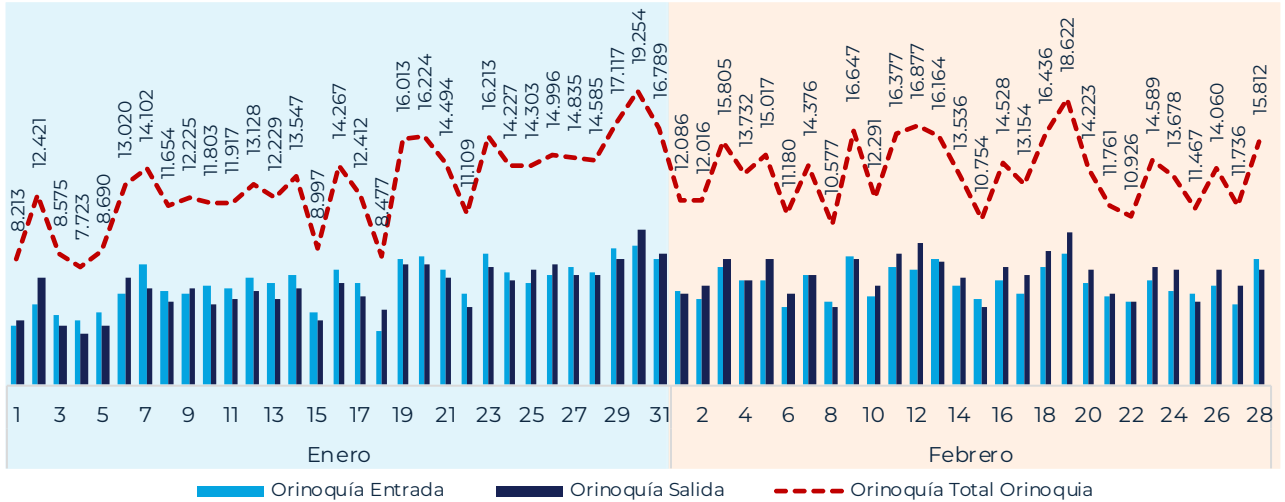
En la regional Orinoquía, los seis días con mayor flujo pendular fueron el 20 de enero (8.355 entradas y 7.869 salidas), el 23 de enero (8.565 entradas y 7.648 salidas), el 29 de enero (8.884 entradas y 8.233 salidas), el 30 de enero (9.111 entradas y 10.143 salidas), el 9 de febrero (8.352 entradas y 8.295 salidas) y el 19 de febrero (8.567 entradas y 10.055 salidas).

En contraste, los seis días con menor flujo correspondieron al 1 de enero (3.957 entradas y 4.256 salidas), el 3 de enero (4.606 entradas y 3.969 salidas), el 4 de enero (4.310 entradas y 3.413 salidas), el 5 de enero (4.728 entradas y 3.962 salidas), el 15 de enero (4.816 entradas y 4.181 salidas) y el 18 de enero (3.548 entradas y 4.929 salidas), mostrando una diferencia significativa entre los niveles más altos y más bajos de movilidad pendular durante el periodo analizado.



Gráfico 5

Flujos migratorios pendulares diarios en la Regional Orinoquía (enero-febrero de 2026)



Fuente. Migración Colombia - Grupo de Estudios Migratorios y Estadística (GEME).

3.4 Flujos migratorios pendulares diarios en la Regional Guajira

El análisis de los flujos migratorios pendulares en la Regional Guajira muestra un promedio diario que se sitúa alrededor de 2.368 movimientos totales (1.216 entradas y 1.153 salidas), reflejando una dinámica mucho más reducida pero constante, propia de una región con menor densidad poblacional y la correspondiente actividad económica.

En la regional Guajira, los seis días con mayor flujo pendular fueron el 2 de enero (3.052 entradas y 2.306 salidas), el 9 de enero (2.040 entradas y 1.683 salidas), el 29 de enero (2.181 entradas y 1.865 salidas), el 30 de enero (2.345 entradas y 1.956 salidas), el 31 de enero (2.201 entradas y 1.887 salidas), y el 23 de febrero (1.742 entradas y 1.518 salidas).

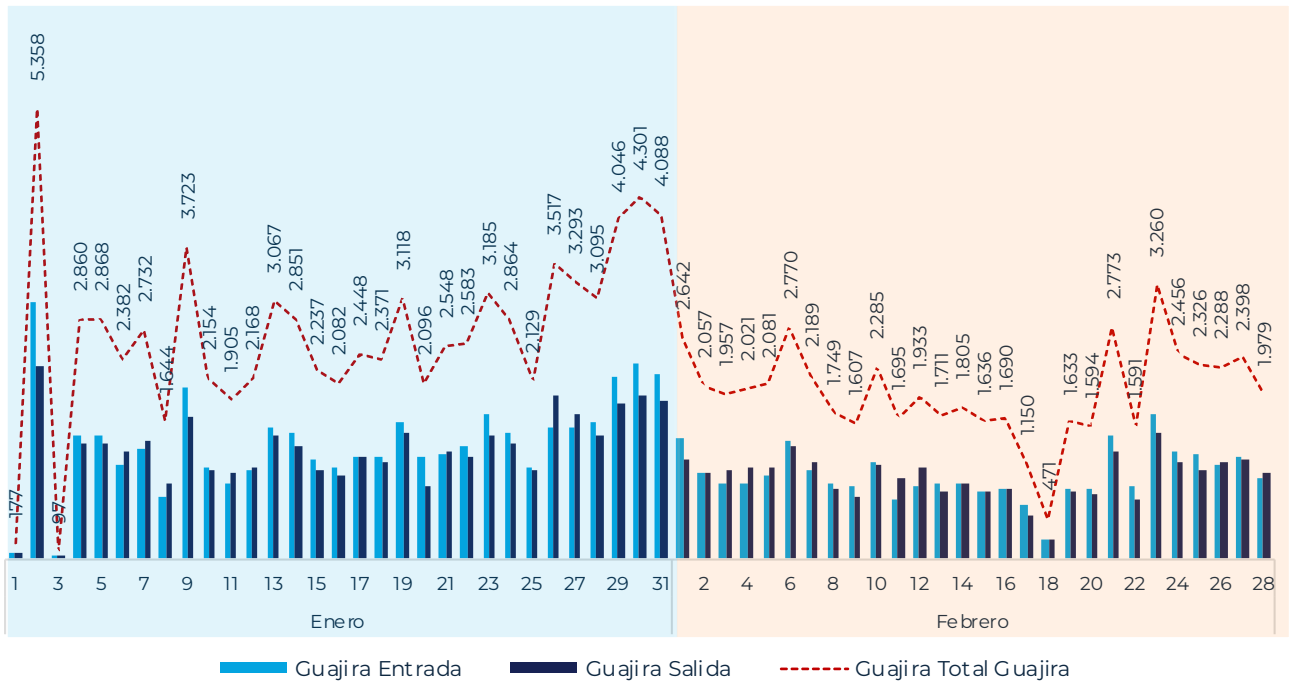
En contraste, los niveles más bajos de movilidad se registraron el 1 de enero (90 entradas y 87 salidas), el 3 de enero (49 entradas y 48 salidas), el 8 de enero (754 entradas y 890 salidas), el 9 de febrero (869 entradas y 738 salidas), el 17 de febrero

(643 entradas y 507 salidas), y el 18 de febrero (230 entradas y 241 salidas) reflejando una marcada variación en el comportamiento del flujo pendular durante el periodo analizado.

La movilidad humana transfronteriza en la Regional Guajira puede estar influenciada por factores socioeconómicos como el comercio local, actividades pesqueras y agropecuarias, así como la conectividad limitada con otros centros urbanos y la infraestructura de transporte. Además, los incrementos hacia finales de mes podrían relacionarse con eventos comerciales o movimientos estacionales. En conjunto, la Regional Guajira mantiene un flujo pendular estable, pero de bajo volumen, reflejando una región con movimientos migratorios menos intensos y sensible a factores temporales y económicos.

Gráfico 6

Flujos migratorios pendulares diarios en la Regional Orinoquía (enero-febrero de 2026)



Fuente. Migración Colombia - Grupo de Estudios Migratorios y Estadística (GEME).

4. Flujo migratorio regular en la frontera colombo-venezolana

El flujo migratorio regular se refiere al movimiento de personas que se movilizan de un país a otro cumpliendo con los requisitos legales, normas y procedimientos establecidos tanto por el Estado de origen como por el de destino y tránsito. A diferencia de la migración irregular, este proceso se realiza a través de vías formales, lo que implica el uso de documentos de identidad válidos, la obtención de visas o permisos de residencia y el paso por controles fronterizos oficiales.

4.1 Comparativo de cifras en frontera 2024 – 2026 (enero-febrero)

Tabla 1

Flujos migratorios de venezolanos en los diferentes PCM del país

Mes	2024			2025			2026		
	Entradas	Salidas	Total	Entradas	Salidas	Total	Entradas	Salidas	Total
Enero	42.506	44.715	87.221	60.301	64.599	124.900	77.645	79.712	157.357
Febrero	36.366	36.802	73.168	51.252	49.963	101.215	55.441	56.299	111.740
Marzo	34.360	35.379	69.739	57.848	58.422	116.270			
Abril	33.690	33.262	66.952	54.440	53.196	107.636			
Mayo	32.899	33.541	66.440	51.428	49.528	100.956			
Junio	31.941	32.565	64.506	46.046	46.267	92.313			
Julio	35.993	35.199	71.192	49.141	46.381	95.522			
Agosto	59.085	55.533	114.618	56.444	53.268	109.712			
Septiembre	59.271	60.320	119.591	47.420	47.796	95.216			
Octubre	57.264	55.712	112.976	44.805	42.154	86.959			
Noviembre	60.619	59.228	119.847	50.202	48.293	98.495			
Diciembre	76.640	73.214	149.854	89.339	83.624	172.963			
Total	560.634	555.470	1.116.104	658.666	643.491	1.302.157	77.645	79.712	157.357

Fuente. Migración Colombia - Centro Estratégico Conjunto de Análisis Migratorio (CECAM), Grupo de Estudios Migratorios y Estadística (GEME).

Al realizar el comparativo, se evidencia que en 2025 se registraron 1.302.157 movimientos migratorios regulares de ciudadanos venezolanos, mientras que en el mismo período de 2024 se contabilizaron 1.116.104 registros, lo que representa un incremento del 16,6 %.

No obstante, este aumento no se traduce en una mayor permanencia en el país, dado que durante 2024 y 2025 Colombia se ha configurado principalmente como un escenario de tránsito, más que de recepción, a diferencia de lo observado en años anteriores. Esta situación se sustenta en que la diferencia entre el número de entradas y salidas es relativamente baja, generando saldos migratorios pequeños y, en 2026, incluso con un mayor número de salidas que de entradas. El saldo migratorio en el año 2025 fue de 15.175 registros de salidas menos, muy por debajo de lo observado en años anteriores.

Los ingresos en 2024 tenían un comportamiento descendente hasta el mes de junio, sin embargo, a partir de los últimos días de julio la curva de crecimiento empieza a subir hasta encontrar el pico más alto en diciembre. Para el año 2025 se observa un patrón diferente, caracterizado por niveles de entradas superiores a los registrados en 2024 durante la mayoría de los meses, con un comportamiento relativamente alto en el primer trimestre y una tendencia general a la disminución progresiva desde marzo hasta septiembre. Sin embargo, hacia el último trimestre del año se evidencia una nueva fase de crecimiento, que culmina con un máximo en diciembre, mes que registra el mayor volumen de ingresos de toda la serie analizada.

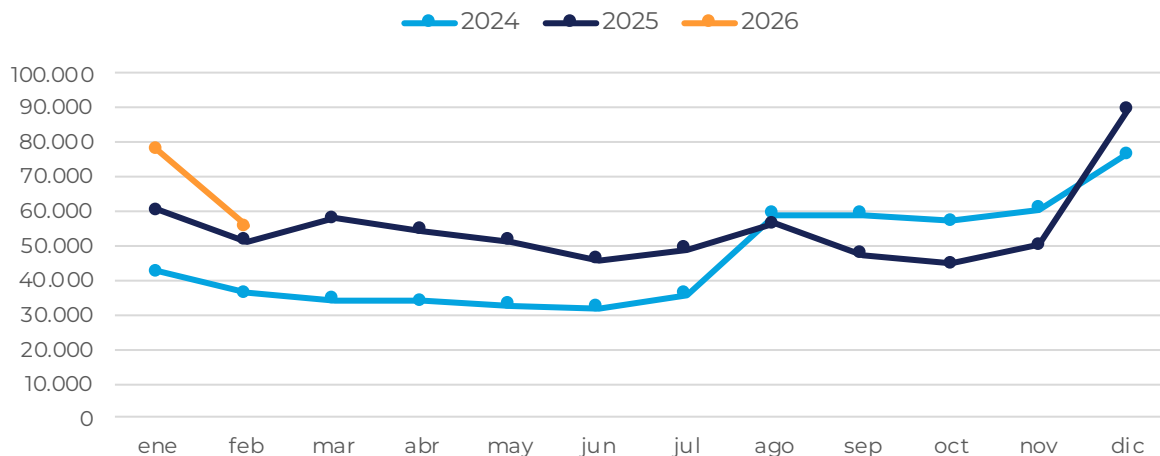
En 2026, con corte a febrero, se registra un volumen de 133.086 entradas, cifra que supera los valores observados en el primer bimestre de 2024 (78.872) y 2025 (111.553), lo cual sugiere un inicio de año con una intensidad de flujo significativamente mayor (19%).

Tabla 2

Flujos migratorios de entrada de venezolanos según mes, y año

Entradas			
Mes	2024	2025	2026
Enero	42.506	60.301	77.645
Febrero	36.366	51.252	55.441
Marzo	34.360	57.848	

Entradas			
Mes	2024	2025	2026
Abril	33.690	54.440	
Mayo	32.899	51.428	
Junio	31.941	46.046	
Julio	35.993	49.141	
Agosto	59.085	56.444	
Septiembre	59.271	47.420	
Octubre	57.264	44.805	
Noviembre	60.619	50.202	
Diciembre	76.640	89.339	
Total	560.634	658.666	133.086



Fuente. Migración Colombia, Centro Estratégico Conjunto de Análisis Migratorio (CECAM), Grupo de Estudios Migratorios y Estadística (GEME).

En 2024, las salidas presentan un comportamiento similar al observado en las entradas, con una tendencia descendente entre enero y junio, seguida de un repunte a partir de julio. Durante el segundo semestre se evidencian incrementos progresivos, con valores elevados en agosto y septiembre, y un aumento sostenido hacia el cierre del año, alcanzando su punto más alto en diciembre.

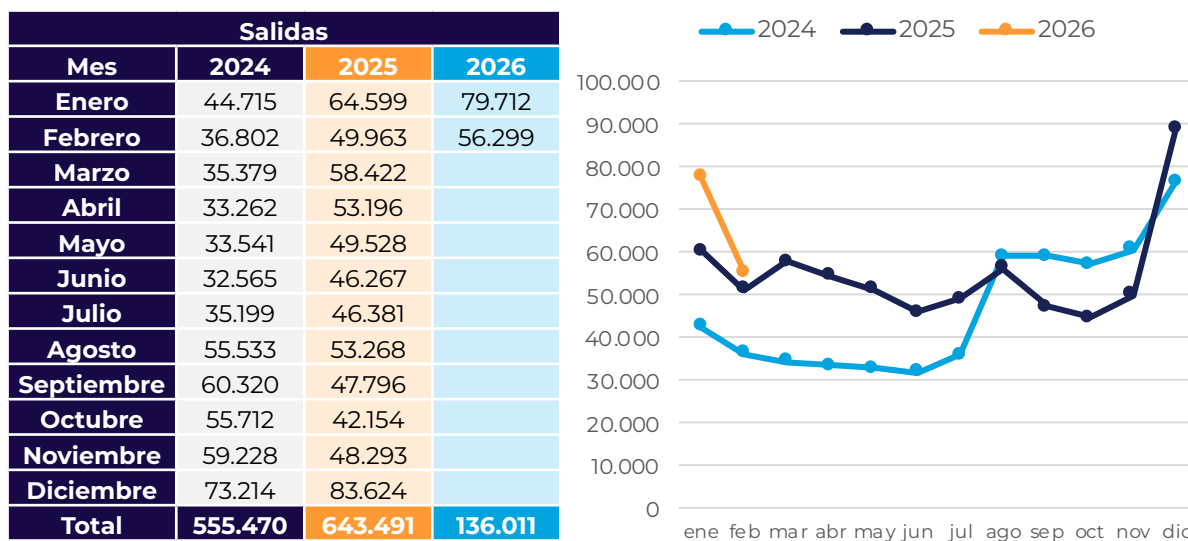
Para 2025 se observa un volumen de salidas superior al registrado en 2024 durante la mayoría de los meses, particularmente en el primer trimestre. Posteriormente,

entre marzo y octubre se identifica una tendencia general a la disminución, que coincide con el comportamiento observado en las entradas; sin embargo, hacia noviembre y diciembre se presenta un nuevo incremento, cerrando el año con el segundo valor más alto de la serie analizada.

En 2026, con corte a febrero, se registran 136.011 salidas, cifra que supera las observadas en los dos primeros meses de 2024 y 2025, lo que indica un inicio de año con niveles de egreso significativamente más altos. Este comportamiento, en conjunto con el incremento de entradas para el mismo periodo, refuerza la hipótesis de un escenario de alta movilidad, en el cual el país continúa consolidándose como territorio de tránsito más que de permanencia.

Tabla 3

Flujos migratorios de salida de venezolanos según año y mes

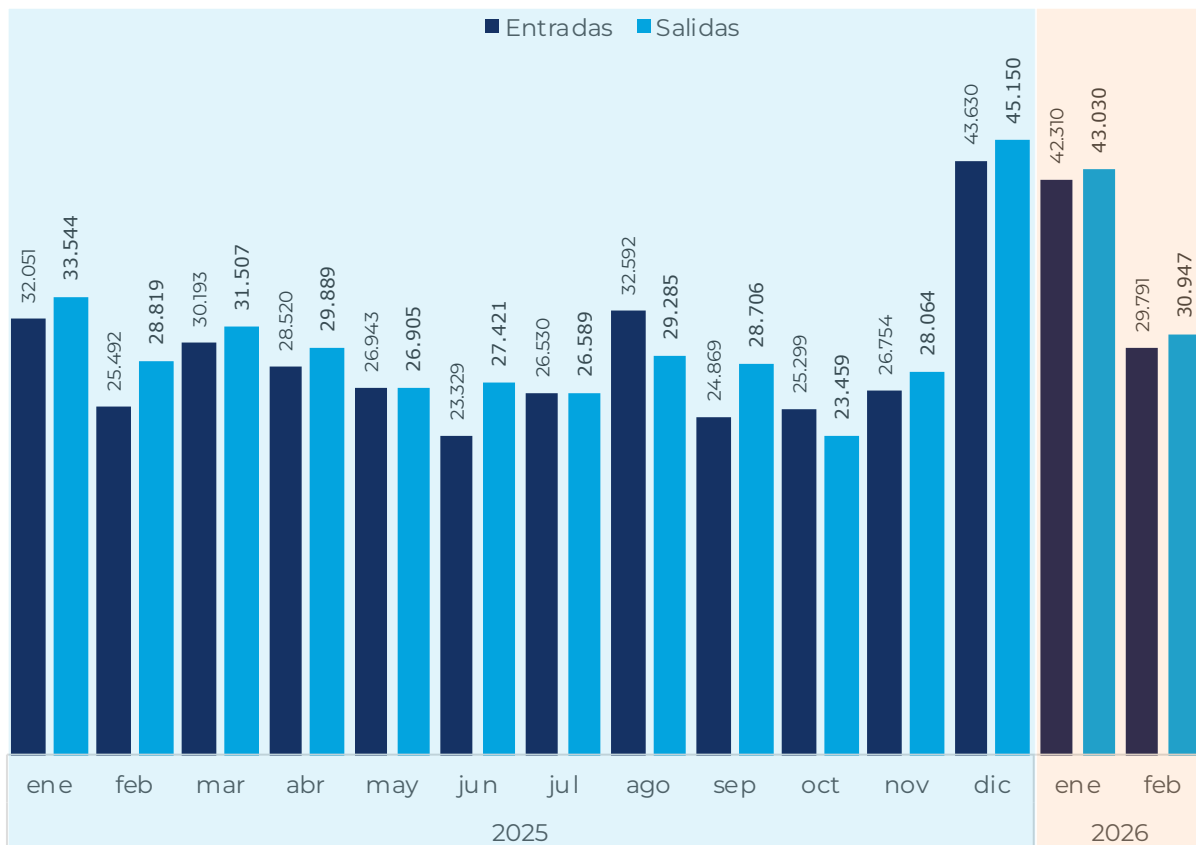


Fuente. Migración Colombia, Centro Estratégico Conjunto de Análisis Migratorio (CECAM), Grupo de Estudios Migratorios y Estadística (GEME).

Entre el 2025 y febrero de 2026 se registraron 418.303 entradas y 433.315 salidas de ciudadanos venezolanos, es decir que, aunque persiste un volumen elevado de ingresos, el número de personas que sale del país desde el año pasado es ligeramente superior.

Gráfico 7

Flujos migratorios de venezolanos(os) desde y hacia Venezuela 2025-2026 (enero-febrero)

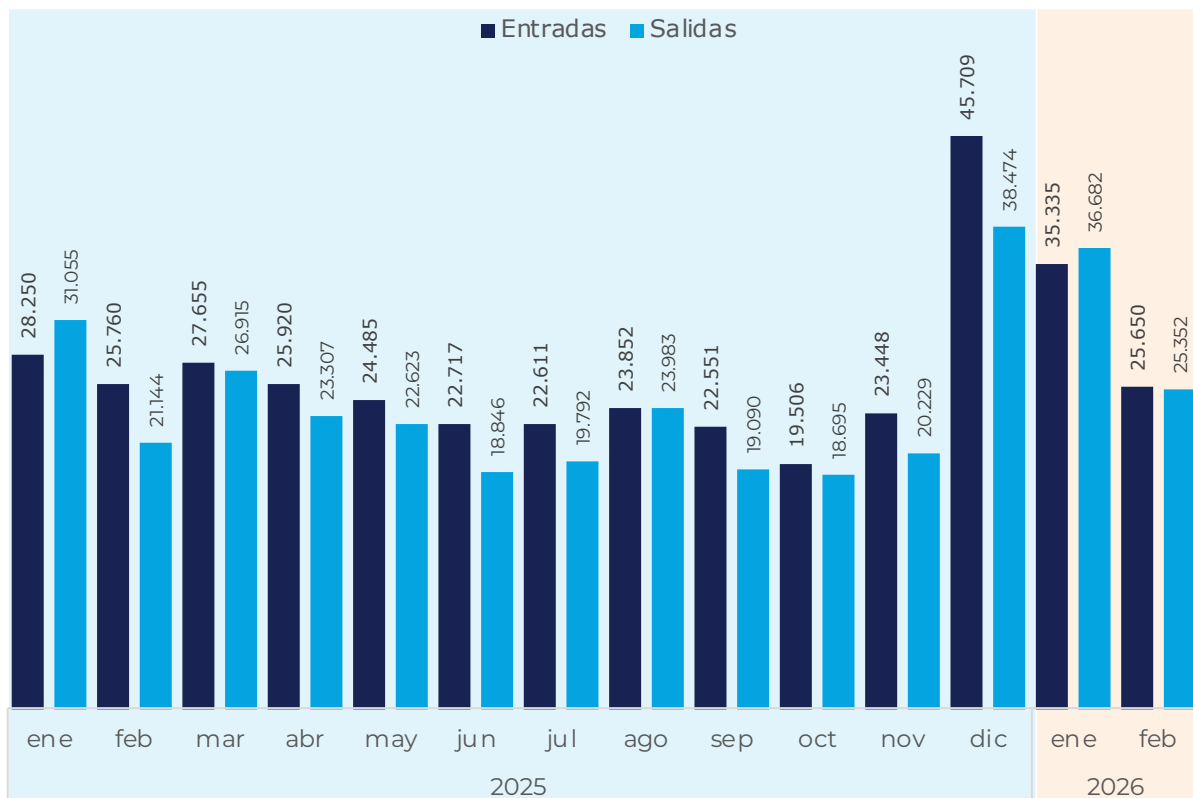


Fuente. Migración Colombia, Centro Estratégico Conjunto de Análisis Migratorio (CECAM), Grupo de Estudios Migratorios y Estadística (GEME).

El comportamiento de los flujos de ciudadanos venezolanos que ingresan al país y posteriormente salen hacia otros destinos evidencia una alta correspondencia entre ambos volúmenes. Entre 2025 y febrero de 2026 se registraron 373.449 entradas y 346.187 salidas, generando un saldo neto reducido, lo que confirma que Colombia viene consolidándose como un país de tránsito para esta población, más que como un territorio de permanencia, especialmente durante el periodo analizado.

Gráfico 8

Flujos migratorios de venezolanas(os) desde y hacia otros destinos



Fuente. Migración Colombia, Centro Estratégico Conjunto de Análisis Migratorio (CECAM), Grupo de Estudios Migratorios y Estadística (GEME).

Venezolanos desde y hacia otros Países diferentes de Venezuela

Entre los principales países de destino y procedencia de los viajes realizados por ciudadanos venezolanos desde y hacia Colombia, sobresale Estados Unidos, al concentrar el mayor volumen de movimientos y una participación del 21,6 % del total. Le siguen Chile, con el 16,6 %; Panamá, con el 13,7 %; y España, con el 12,4 %, evidenciando la relevancia tanto de destinos regionales como

extrarregionales en la dinámica migratoria. Por su parte, Ecuador presenta una participación del 7 %, con un comportamiento equilibrado entre flujos de entrada y salida, lo que refleja una dinámica fronteriza estable y de carácter bidireccional.

Tabla 4

Flujos migratorios de ciudadanas(os) venezolanas(os) desde y hacia otros destinos 2025 a 2026 febrero.

País destino / procedencia	Entradas	Salidas
Estados Unidos	90.173	65.231
Chile	63.244	56.321
Panamá	55.431	42.985
España	35.099	54.110
Ecuador	24.390	25.584
Perú	24.297	21.744
México	19.216	10.786
Argentina	13.637	14.696
Rep. Dominicana	8.359	10.354
Brasil	8.973	9.492
Aruba	4.100	4.399
Canadá	3.718	3.961
Costa Rica	2.978	3.043
Uruguay	2.641	2.898
Francia	1.832	2.638
Otros países	15.359	17.944
Total	373.447	346.186

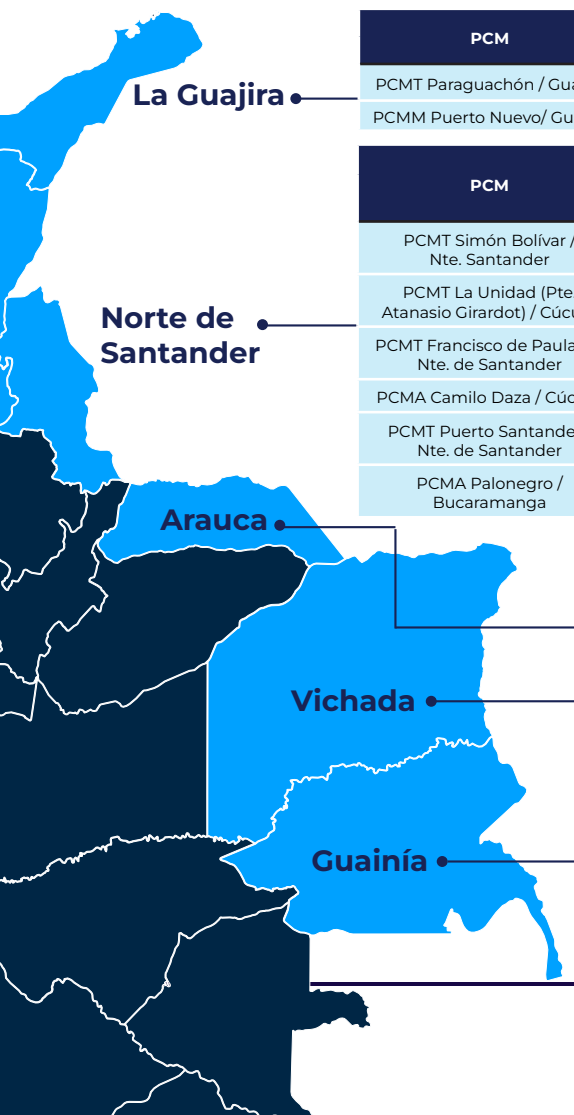
Fuente. Migración Colombia, Centro Estratégico Conjunto de Análisis Migratorio (CECAM), Grupo de Estudios Migratorios y Estadística (GEME).

4.2 Comparativo de cifras en puestos de control migratorio de frontera 2024 – 2026 (enero-febrero)

En 2024 se presentaron 248.907 entradas y 215.620 salidas de venezolanos a través de los PCM fronterizos, para el 2025 se registraron 285.232 entradas y 295.344 salidas, es decir, un incremento del 24,9%. En los meses de enero y febrero del 2026 se han registrado 52.646 entradas y 53.778 salidas a través de los PCM fronterizos, lo que representa un incremento del 8% con respecto al mismo período del 2025.

Tabla 5

Flujos migratorios de entrada y salida de migrantes venezolanos(os) según PCM de frontera, regional y año



PCM	2023			2024			2026 (ene - feb)		
	Entradas	Salidas	Total	Entradas	Salidas	Total	Entradas	Salidas	Total
PCMT Paraguachón / Guajira	55.290	47.376	102.666	60.087	67.230	127.317	10.510	11.578	22.088
PCMM Puerto Nuevo/ Guajira	32	28	60	47	42	89			

PCM	2023			2024			2026 (ene - feb)		
	Entradas	Salidas	Total	Entra-das	Salidas	Total	Entradas	Salidas	Total
PCMT Simón Bolívar / Nte. Santander	64.220	44.040	108.260	59.967	54.196	114.163	12.877	10.484	23.361
PCMT La Unidad (Pte. Atanasio Girardot) / Cúcuta	55918	56839	112757	69284	70840	140124	13732	13906	27638
PCMT Francisco de Paula S. / Nte. de Santander	30.968	25.074	56.042	34.832	50.419	85.251	7.163	10.550	17.713
PCMA Camilo Daza / Cúcuta	24.824	24.922	49.746	38.949	30.632	69.581	4.453	4.152	8.605
PCMT Puerto Santander / Nte. de Santander	11303	9595	20898	13204	12698	25902	2539	2138	4677
PCMA Palonegro / Bucaramanga	539	526	1065	328	260	588	56	70	126

PCM	2023			2024			2026 (ene - feb)		
	Entradas	Salidas	Total	Entradas	Salidas	Total	Entradas	Salidas	Total
PCMT Pte. Int. José Antonio Páez / Arauca	4.715	6.264	10.979	6.896	7.396	14.292	1.131	714	1.845

PCM	2023			2024			2026 (ene - feb)		
	Entradas	Salidas	Total	Entra-das	Salidas	Total	Entradas	Salidas	Total
PCMF Puerto Carreño / Vichada	931	803	1734	1462	1475	2937	149	161	310

PCM	2023			2024			2026 (ene - feb)		
	Entradas	Salidas	Total	Entradas	Salidas	Total	Entradas	Salidas	Total
PCMF Inírida / Guainía	167	153	320	176	156	332	36	25	61

5. Conclusiones

La movilidad regular y pendular en la frontera colombo-venezolana durante enero y febrero de 2026 muestra una dinámica de movilidad que no sugiere un incremento relacionado con los recientes cambios políticos en Venezuela. Los flujos de entrada y salida en los pasos fronterizos con Venezuela se han mantenido dentro de los parámetros habituales para la temporada, sin variaciones abruptas o picos inusuales que indiquen un aumento atípico de movilidad entre los países vecinos.

Este comportamiento indica que los flujos migratorios en la frontera colombo-venezolana se mantienen estables y dentro de los rangos esperados, ajustados a patrones históricos observados en años recientes. Los datos de la movilidad regular y pendular reflejan variaciones moderadas propias de la movilidad cotidiana en el espacio fronterizo, sin evidencias de un incremento sostenido o inusitado atribuible a la coyuntura política en Venezuela. La movilidad migratoria continúa siendo influenciada principalmente por actividades laborales, comerciales y familiares habituales entre comunidades transfronterizas, en lugar de responder directamente a los cambios políticos en el país vecino.

La estabilidad observada también puede entenderse en el contexto de que las relaciones diplomáticas y la operación de los Puestos de Control Migratorio han seguido funcionando con normalidad desde la reapertura de la frontera, en septiembre de 2022, a la vez que los patrones de movilidad humana no han mostrado alteraciones atípicas.

6. Bibliografía

- Congreso de la República . (2021). *Ley 2136* . Obtenido de <https://www.funcionpublica.gov.co/eva/gestornormativo/norma.php?i=168067>
- Migración Colombia. (2025). *Balance de los Flujos migratorios inversos en Colombia nuevos patrones de la migración en tránsito*. Obtenido de <https://www.migracioncolombia.gov.co/especiales-digitales/balance-de-los-flujos-migratorios-inversos-en-colombia>
- Migración Colombia. (2025). *Informe sobre flujos inversos de migrantes venezolanas y venezolanos*. Obtenido de <https://www.migracioncolombia.gov.co/publicaciones-migracion-colombia/informe-sobre-flujos-inversos-de-migrantes-venezolanas-170740>
- Migración Colombia. (2025). *Panorama actual de las migraciones en Colombia. Tendencias y dinámicas regulares e irregulares*. Obtenido de <https://www.migracioncolombia.gov.co/especiales-digitales/panorama-actual-de-las-migraciones-en-colombia-tendencias>



Observatorio de Migraciones, Migrantes y Movilidad Humana

Su opinión es muy valiosa para nosotros.
Envíe sus comentarios o sugerencias sobre los
productos del Observatorio al correo:
observatorio.om3@migracioncolombia.gov.co